

Produced by Infrastructure Services and Community Sustainability,
Mapping & Graphics Unit



Produit par Services d'infrastructure et Viabilité des collectivités,
Unité de la cartographie & des graphiques

I:\AAStaff\Sarah\wetland_amendmetn06\wetland_amend_NorthWest3_letter.mxd

12 / 01 / 09

© Parcel data is owned by Terranet Enterprises Inc. and its suppliers.
All rights reserved. May not be reproduced without permission.
Parcel data appartient à Terranet Enterprises Inc. et à ses fournisseurs.
Tous droits réservés. Ne peut être reproduit sans autorisation.







Scale - N.T.S. / Echelle N.A.E.

**SCHEDULE R27 to
AMENDMENT NO. ****

to the OFFICIAL PLAN
for the CITY OF OTTAWA

**Amending Schedule A
Rural Policy Plan**

Lands to be redesignated from / Terrains dont la désignation passera de:

-  General Rural Area to Significant Wetlands
"Zone rurale générale" à "Terres humides d'importance"
-  Significant Wetlands to General Rural Area
"Terres humides d'importance" à "Zone rurale générale"
-  Rural Natural Features Area to Significant Wetlands
"Zone rurale à caractéristiques naturelles" à "Terres humides d'importance"
-  Significant Wetlands to Rural Natural Features Area
"Terres humides d'importance" à "Zone rurale à caractéristiques naturelles"
-  Natural Environment Area to Significant Wetlands
"Zone écologique naturelle" à "Terres humides d'importance"
-  Village / Village

**ANNEXE R27 de
L' AMENDEMENT No. ****

au PLAN OFFICIEL
de la VILLE D'OTTAWA

**modifiant l'Annexe A
Plan des politiques en milieu rural**

Lands to be redesignated from / Terrains dont la désignation passera de:

-  General Rural Area to Significant Wetlands
"Zone rurale générale" à "Terres humides d'importance"
-  Significant Wetlands to General Rural Area
"Terres humides d'importance" à "Zone rurale générale"
-  Rural Natural Features Area to Significant Wetlands
"Zone rurale à caractéristiques naturelles" à "Terres humides d'importance"
-  Significant Wetlands to Rural Natural Features Area
"Terres humides d'importance" à "Zone rurale à caractéristiques naturelles"
-  Natural Environment Area to Significant Wetlands
"Zone écologique naturelle" à "Terres humides d'importance"
-  Village / Village