

Produced by Infrastructure Services and Community Sustainability,
Mapping & Graphics Unit



Produit par Services d'infrastructure et Viabilité des collectivités,
Unité de la cartographie & des graphiques

..***

.

I:\AAStaff\Sarah\wetland_amendmetr08\wetland_amend_SouthWest3_Jetter.mxd

12 / 01 / 09

© Parcel data is owned by Terranet Enterprises Inc. and its suppliers.
All rights reserved. May not be reproduced without permission.
Parcel data appartient à Terranet Entreprises Inc. et à ses fournisseurs.
Tous droits réservés. Ne peut être reproduit sans autorisation.

Scale - N.T.S. / Echelle N.A.E.






**SCHEDULE R32 to
AMENDMENT NO. ****

to the OFFICIAL PLAN
for the CITY OF OTTAWA

Amending Schedule A

Rural Policy Plan

Lands to be redesignated from / Terrains dont la désignation passera de:

-  Significant Wetlands to General Rural Area
"Terres humides d'importance" à "Zone rurale générale"
-  General Rural Area to Significant Wetlands
"Zone rurale générale" à "Terres humides d'importance"
-  Rural Natural Features Area to Significant Wetlands
"Zone rurale à caractéristiques naturelles" à "Terres humides d'importance"
-  Significant Wetlands to Rural Natural Features Area
"Terres humides d'importance" à "Zone rurale à caractéristiques naturelles"
-  Village / Village

**ANNEXE R32 de
L' AMENDEMENT No. ****

au PLAN OFFICIEL
de la VILLE D'OTTAWA
modifiant l'Annexe A
Plan des politiques en milieu rural

